

# **MONITORING THE PRESENCE OF MOUNTAINEERS BY USING GPS**

FINAL PROJECT

*Promoted to Fulfill the Qualification to Achieve*

*The Bachelor of Electrical Diploma*



By

**LANMA ANGGINA DAULAY**

**13140017**

**TELECOMMUNICATION ACADEMY SCHOOL OF ENGINEERING  
SANDHY PUTRA JAKARTA**

**2017**

# **RANCANG BANGUN MONITORING KEBERADAAN PENDAKI GUNUNG DENGAN MENGGUNAKAN GPS**

PROYEK AKHIR

Diajukan sebagai syarat untuk memperoleh Ahli Madya

Di Jurusan Teknik Telekomunikasi

Akademi Teknik Telekomunikasi Sandy Putra Jakarta



Disusun Oleh:

LANMA ANGGINA DAULAY

13140017

**JURUSAN TEKNIK TELEKOMUNIKASI  
AKADEMIK TEKNIK TELKOMUNIKASI SHANDY PUTRA**

**JAKARTA**

**2017**

**LEMBAR PENGESAHAN**

PROYEK AKHIR

**APLIKASI MONITORING KEBERADAAN PENDAKI GUNUNG  
PANGORANGO DENGAN MENGGUNAKAN GPS**

Oleh

**LANMA ANGGINA DAULAY**


**13140017**

Telah dipertahankan di depan Tim Penguji

Pada tanggal 22 Agustus 2017

**Susunan Tim Penguji**

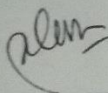
**Pembimbing I,**



**Bobby Juan Pradana ST, MT**

**NIP . 15840001**


**Penguji I,**



**Muhammad Roihan, ST, MT**

**NIP. 9708149**


**Penguji II,**



**Hary Nugroho, ST, MT**

**NIP. 17670049**

**Penguji III,**



**Mochamad Yana Hardiman, ST, MT**

**NIP. 16840093**

Diterima dan dinyatakan memenuhi syarat kelulusan pada :

22 Agustus 2017